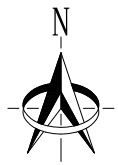


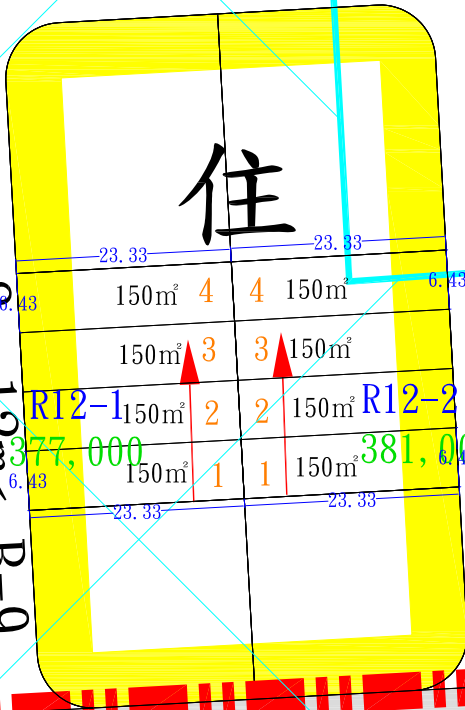
附件四、新北市新店十四張(B單元)區段徵收案

安置土地街廓(單元)規劃位置圖





B-10 → 10m



8 ~ 12m ← B-9

10m ← B-11

R12-1 150m² 2 2 150m² R12-2

377,000 150m² 1 1 150m² 381,000

150m² 4 4 150m²

150m² 3 3 150m²

150m² 2 2 150m²

150m² 1 1 150m²

150m² 4 4 150m²

150m² 3 3 150m²

150m² 2 2 150m²

150m² 1 1 150m²

備註：本圖標示之土地面寬及深度僅供參考。

圖例

R12-1 安置街廓編號

150m² 安置單元面積

1 安置單元編號

377,000 評定地價(元/m²)

區段徵收範圍

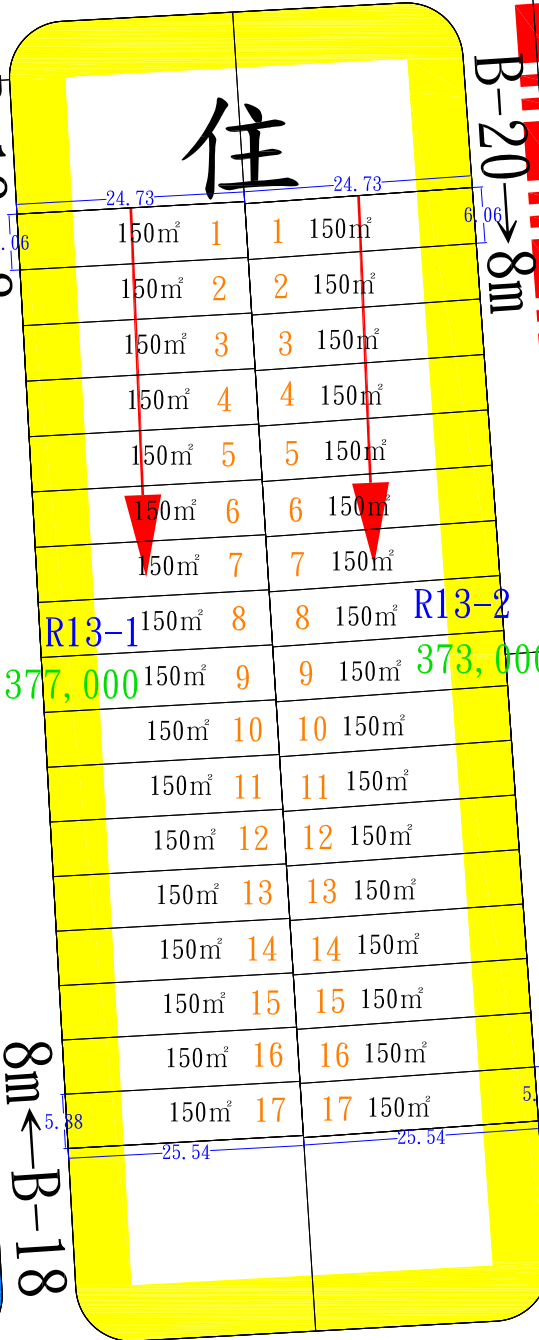
分配方向線

使用分區、公設

限建範圍線

捷運設施外緣線

10m ← B-17



B-18 → 8m

B-20 → 8m

R13-1 150m² 8 8 150m² R13-2

377,000 150m² 9 9 150m² 373,000

150m² 1 1 150m²

150m² 2 2 150m²

150m² 3 3 150m²

150m² 4 4 150m²

150m² 5 5 150m²

150m² 6 6 150m²

150m² 7 7 150m²

150m² 8 8 150m²

150m² 9 9 150m²

150m² 10 10 150m²

150m² 11 11 150m²

150m² 12 12 150m²

150m² 13 13 150m²

150m² 14 14 150m²

150m² 15 15 150m²

150m² 16 16 150m²

150m² 17 17 150m²

8m ← B-18

10m ← B-19

人